



**КОМИТЕТ ИМУЩЕСТВЕННЫХ ОТНОШЕНИЙ  
АДМИНИСТРАЦИИ ПЕРМСКОГО МУНИЦИПАЛЬНОГО ОКРУГА**

**РЕШЕНИЕ**  
о размещении объектов № 627

Пермский край  
Пермский округ

22.03.2024

Комитет имущественных отношений администрации Пермского муниципального округа разрешает Акционерному обществу «Газпром газораспределение Пермь» (ИНН 5902183841, ОГРН 2125902017723, почтовый адрес: 614000, г. Пермь, ул. Петропавловская, 43)

размещение объекта «газопровод давлением до 1,2 Мпа, для размещения которого не требуется разрешения на строительство»

на землях муниципальная собственность.

на срок 1 год.


Местоположение: Пермский край, Пермский муниципальный округ, д. Шилово, ул. Солнечная, к дому 42.

Приложение: схема предполагаемых к использованию земель или части земельного участка.

Особые условия использования:

1. При размещении объекта учесть параметры ширины проезда улично-дорожной сети, во избежание сужения полосы отвода дороги.
2. Получение разрешения на производство земляных работ.

Заместитель председателя комитета

  
(подпись, печать)

М.В. Королева

# Схема предполагаемых к использованию земель или части земельного участка

Объект: Газопровод давлением до 1,2 Мпа, для размещения которого не требуется разрешения на строительство  
 Местоположение: расположенных по адресу: Пермский край, м.о. Пермский, д. Шилово, ул. Солнечная, к дому 42








Каталог координат, м

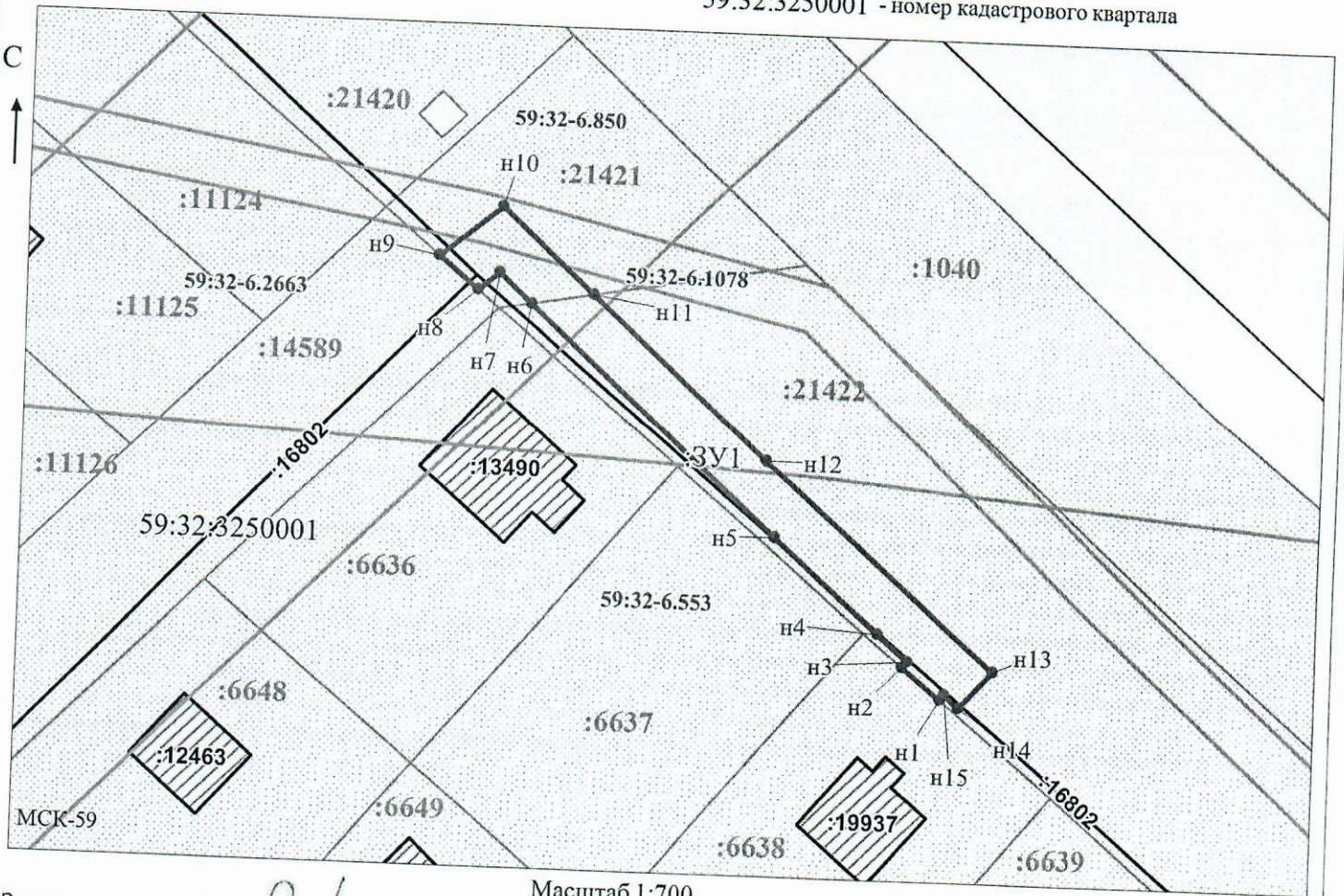
Площадь земель или части земельного участка, кв.м.: 359  
 Категория земель: земли населенных пунктов  
 Вид разрешенного использования: -

№ точки границы	X	Y
n1	507146.38	2211655.62
n2	507149.58	2211651.78
n3	507150.16	2211652.27
n4	507152.80	2211649.22
n5	507161.99	2211638.66
n6	507184.86	2211613.52
n7	507187.84	2211610.24
n8	507186.08	2211608.09
n9	507189.35	2211604.19
n10	507194.45	2211610.41
n11	507185.96	2211619.74
n12	507169.72	2211637.58
n13	507149.36	2211660.79
n14	507145.59	2211657.51
n15	507146.88	2211656.04
n1	507146.38	2211655.62

Описание границ смежных землепользователей:  
 От точки n1 до точки n2 - земельный участок с кадастровым номером 59:32:3250001:6638  
 От точки n2 до точки n6 - земельный участок с кадастровым номером 59:32:3250001:21422  
 От точки n6 до точки n8 - земельный участок с кадастровым номером 59:32:3250001:21421  
 От точки n8 до точки n9 - земельный участок с кадастровым номером 59:32:3250001:14589  
 От точки n9 до точки n11 - земельный участок с кадастровым номером 59:32:3250001:21421  
 От точки n11 до точки n1 - земельный участок с кадастровым номером 59:32:3250001:21422

### Условные обозначения:

-  - предполагаемый участок земель, на которых планируется размещение объекта
  -  - границы и номер земельного участка, сведения о которых внесены в ЕГРН
  -  - границы и номер объекта капитального строительства, сведения о которых внесены в ЕГРН
  -  - граница кадастрового квартала
  -  - зоны с особыми условиями использования территории, сведения о которых внесены в ЕГРН
  -  - обозначение запрашиваемого земельного участка
  -  n1 - характерная точка границ земель или части земельного участка
- 59:32:3250001 - номер кадастрового квартала



Заявитель: \_\_\_\_\_ Масштаб 1:700  
 / Осипова А.Д.  
 МП (подпись, расшифровка подписи)  
 (для юридических лиц и индивидуальных предпринимателей)